












TEGNFORKLARING

-  Møteplass
-  Angrepsvei for brannvesen
-  Brannhydrant
-  Brannventil
-  Tørropplegg
-  Automatisk røykduke
-  Utløser for røykduke
-  Sentral for sprinkleranlegg
-  Brannalarmsentral
-  A120 skille
-  Nøkkelsafe

Tegnet i henhold til degene situasjon
 Basert på kart fra Troms Fylkeskommune (18.01.97)
 Alle mål kontrolleres på stedet

REVISJON:	DATE:	TEGN:	KONTR.:	REV.:
EIER:	TROMS FYLKESKOMMUNE			
BYGG:	TEGN:	DATE:	KONTR.:	DATE:
FYLKESHUSET I TROMS	TAG	05.03.09	JD/RS	25.06.09
STRANDVEIEN 13, MELLOMVEIEN 40 A/B/C	PROSJ. NR.:	MALESTOKK:		
BRANNTÉKNISK SITUASJONSPLAN	104463	1:1000		
	TEGN. NR.:	REV.:		
	104463-01.dwg			



FIRESAFE AS
 6411 Estvassel
 0505 Oslo
 Tveitveien 23
 Tlf: 22 72 20 20
 Fax: 22 17 88 00