

















Plankartutkast

Kommunedelplan for bynære områder

Trollvik nord og sør

dat. 19. desember 2018

Tegnforklaring		
Komuneplanens arealdel 2007 - 2012		
Tegnforklaring	Nåværende	Framtidig
Kommuneplaner PBL 2008		
§11-7. Nr. 1 - Bebyggelse og anlegg		
Boligbebyggelse (1110)		
Offentlig eller privat tjenesteyting (1160)		
Fritids- og turistformål (1170)		
Råstoffutvinning (1200)		
Næringsvirksomhet (1300)		
Idrettsanlegg (1400)		
Andre typer bebyggelse og anlegg (1500)		
Grav- og urnelund (1700)		
Kombinert bebyggelse og anleggsformål (1800)		
§11-7. Nr. 2 - Samferdselsanlegg og teknisk infrastruktur		
Samleveg (1124)		
Adkomstveg (1125)		
Gangveg (1132)		
Havn (2040)		
Parkering (2080)		
§11-7. Nr. 3 - Grønnstruktur		

